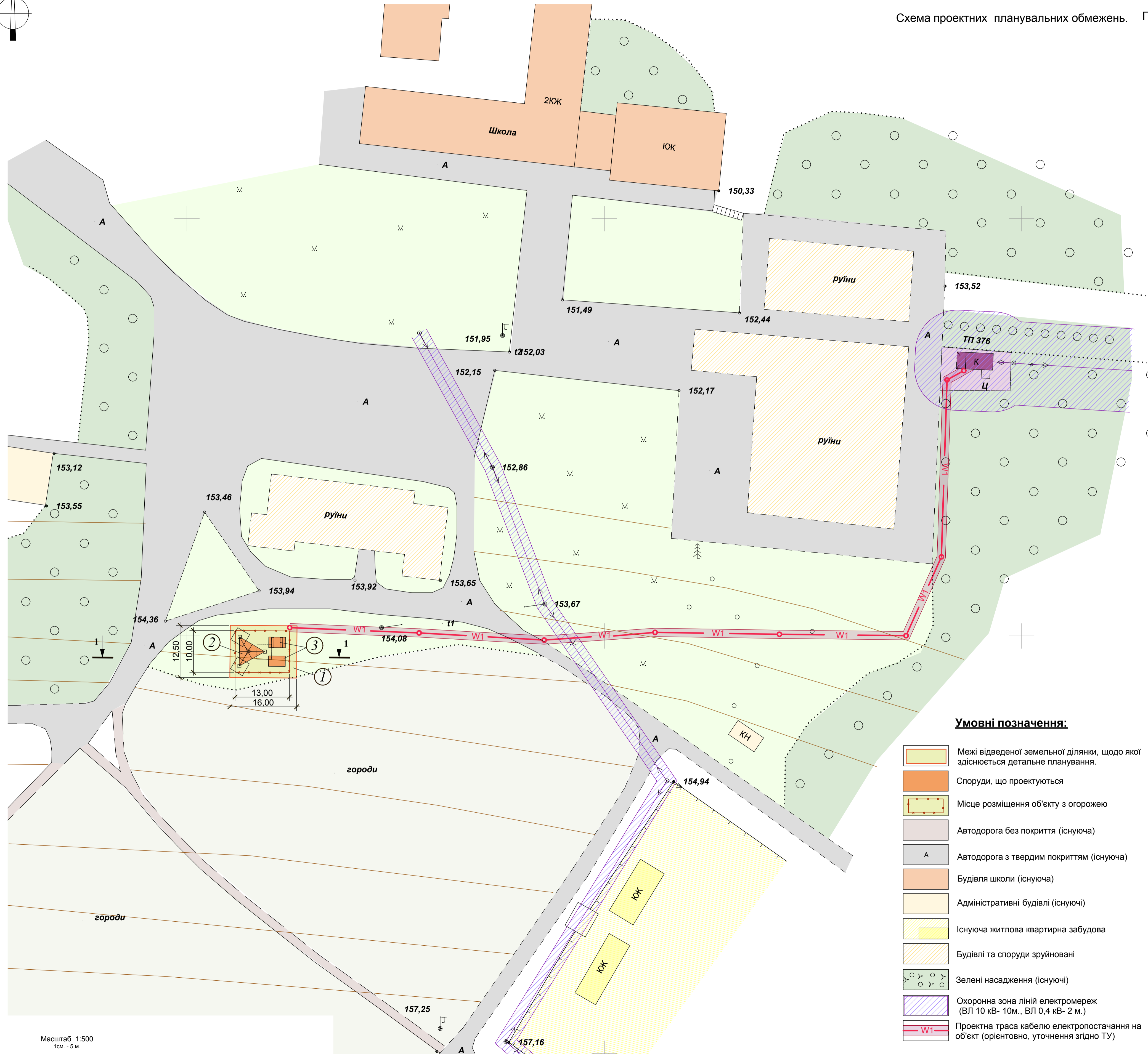
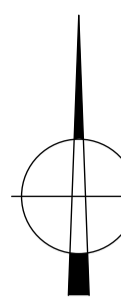


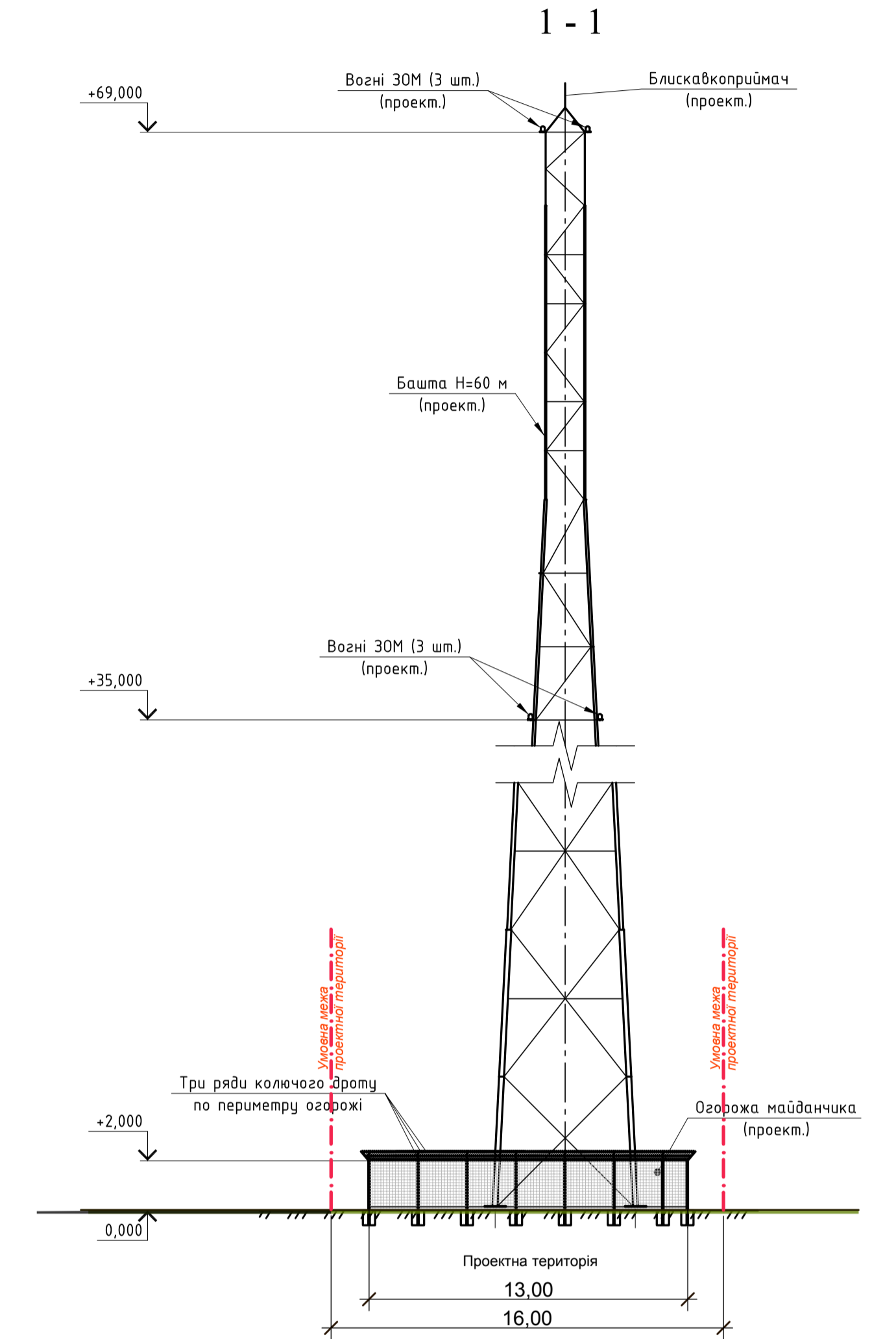
Детальний план території с. Новоєгорівка
на території Новоєгорівської сільської ради Дворічанського району
Харківської області для будівництва та експлуатації споруди електрозв'язку- вежі ТОВ "УкрТАУЕР"

Схема проектних планувальних обмежень. Проектний план М 1:500

ПН



Креслення поперечних профілів вулиць М 1:200



Експлікація будівель та споруд

№ п/п	Найменування	Примітка
1	Територія площадки ТОВ "УкрТАУЕР"	проект.
2	Башта (h=70 м)	проект.
3	Місце під контейнери	проект.

Техніко-економічні показники

№ п/п	Найменування	Кіл.	Од. вим.	Примітка
1	Загальна площа розглянутої території	200,00	кв.м	
з них:				
1	Площа вільної від забудови території	70,00	кв.м	
2	Площа майданчика під устаткування (в межах огорожі)	130,00	кв.м	

Примітка:

1. Топографо-геодезичні вишукування виконанні ФО-П "Гордієнко М.В." у 2017 році

КН0817

009 - 04/17 -ГП					
Замовник: Новоєгорівська сільська рада					
Изм.	Кіл.	Лист	Н док.	Підпис	Дата
ГАП	Капустенко				
Детальний план території с. Новоєгорівка на території Новоєгорівської сільської ради Дворічанського району Харківської області для будівництва та експлуатації споруди електрозв'язку- вежі ТОВ "УкрТАУЕР"				Стадія	Аркуш
Проектний план М 1:500 Схема проектних планувальних обмежень.				ДПТ	3
				ФО-П "КАПУСТЕНКО С.В."	

Умовні позначення:

- Межі відведеної земельної ділянки, щодо якої здійснюється детальне планування.
- Споруди, що проєктуються
- Місце розміщення об'єкту з огорожею
- Автодорога без покриття (існуюча)
- Автодорога з твердим покриттям (існуюча)
- Будівля школи (існуюча)
- Адміністративні будівлі (існуючі)
- Існуюча житлова квартирна забудова
- Будівлі та споруди зруйновані
- Зелени насадження (існуючі)
- Охоронна зона ліній електромереж (ВЛ 10 кВ- 10м., ВЛ 0,4 кВ- 2 м.)
- Проектна траса кабелю електропостачання на об'єкт (орієнтовно, уточнення згідно ТУ)

Масштаб 1:500

1см. - 5 м.

